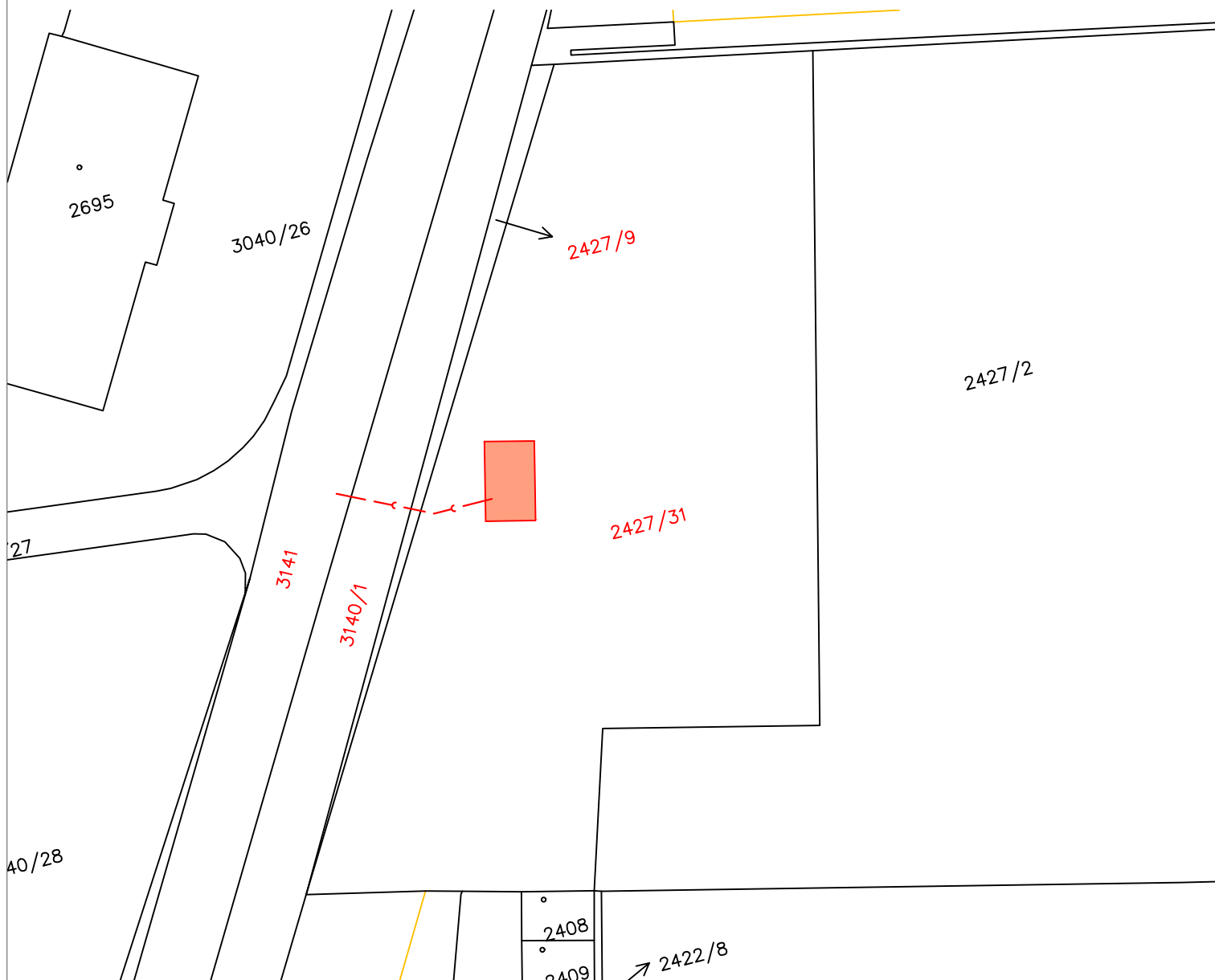




KATASTRÁLNÍ SITUAČNÍ VÝKRES, M1:500



SOUPIS DOTČENÝCH PARCEL

ČÍSLO PAR.	ZPŮSOB VYUŽITÍ	DRUH POZEMKU	ZÁBOR[m2]	VLASTNICKÉ PRÁVO
2427/31	sportoviště a rekreační plocha	ostatní plocha	32,4	Tělocvičná jednotka Sokol Kyjov, třída Komenského 689/59, 69701 Kyjov
2427/9	sportoviště a rekreační plocha	ostatní plocha	0,8	Město Kyjov, Masarykovo náměstí 30/1, 69701 Kyjov
3140/1	ostatní komunikace	ostatní plocha	5,0	Město Kyjov, Masarykovo náměstí 30/1, 69701 Kyjov
3141	silnice	ostatní plocha	1,5	Město Kyjov, Masarykovo náměstí 30/1, 69701 Kyjov



VYPRACOVAL A KRESLIL :		ZODP. PROJEKTANT :		<div>Projekce DS s.r.o.</div> <div>Na Výhoně 3223, 69501 Hodonín</div> <div>IČ : 028 464 71, tel. 724152275</div> <div>e-mail: projekce.ds@email.cz</div>	
Ing. Petr Škrobáček		Ing. Peter Štefančík			
STAVEBNÍ ÚŘAD :	Kyjov	MÍSTO STAVBY :	Kyjov		
INVESTOR :	Město Kyjov, Masarykovo náměstí 30/1, 697 01 Kyjov				
AKCE : KYJOV - DDH rozšíření pergoly, dlážděná plocha				STUPEŇ :	DÚR+DSP
				DATUM :	06/2022
				FORMÁT :	1x A4
				MĚŘÍTKO :	1:500
				PŘÍLOHA č.	PARÉ č.
PŘÍLOHA : KATASTRÁLNÍ SITUAČNÍ VÝKRES				C.2	